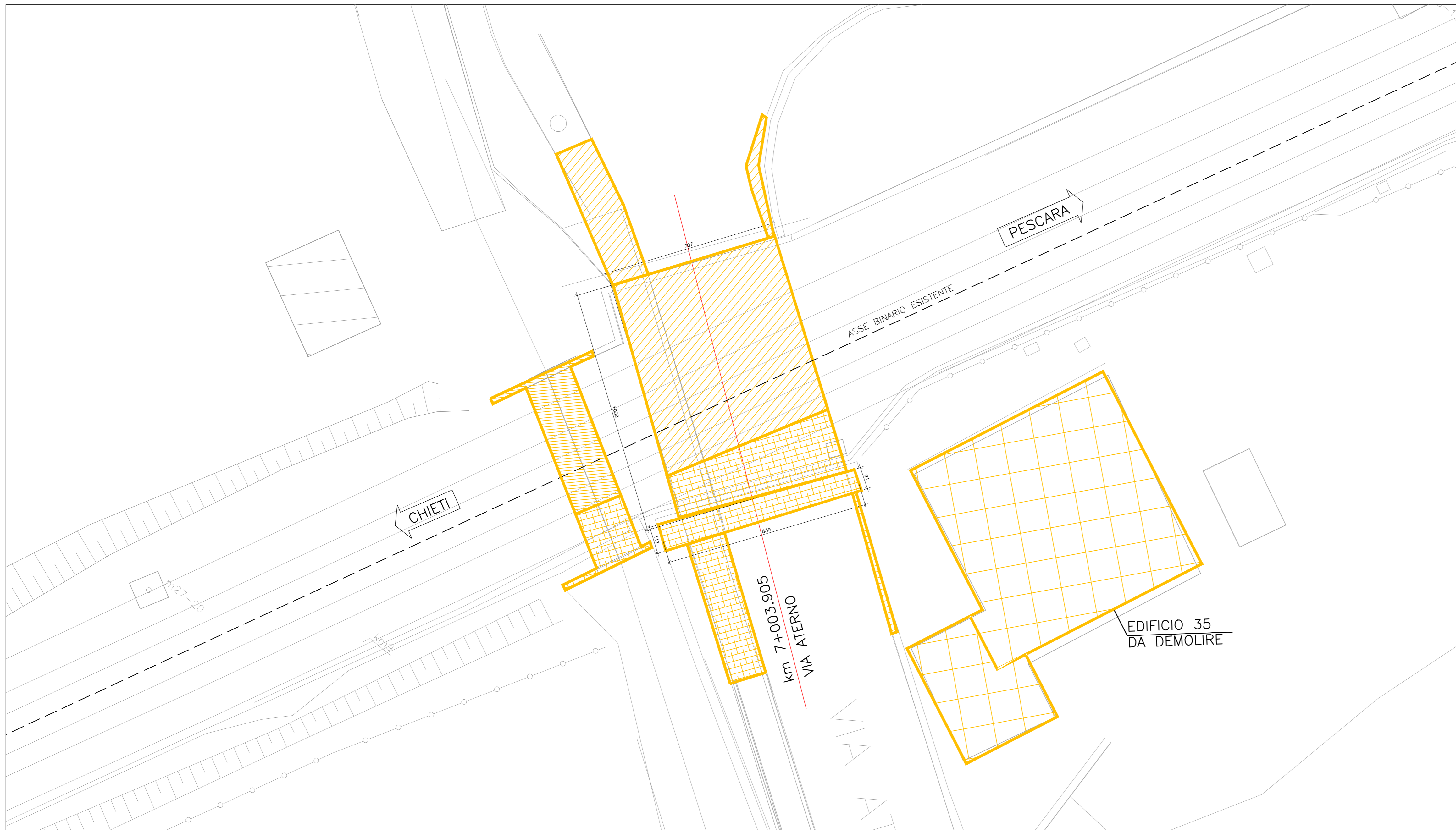
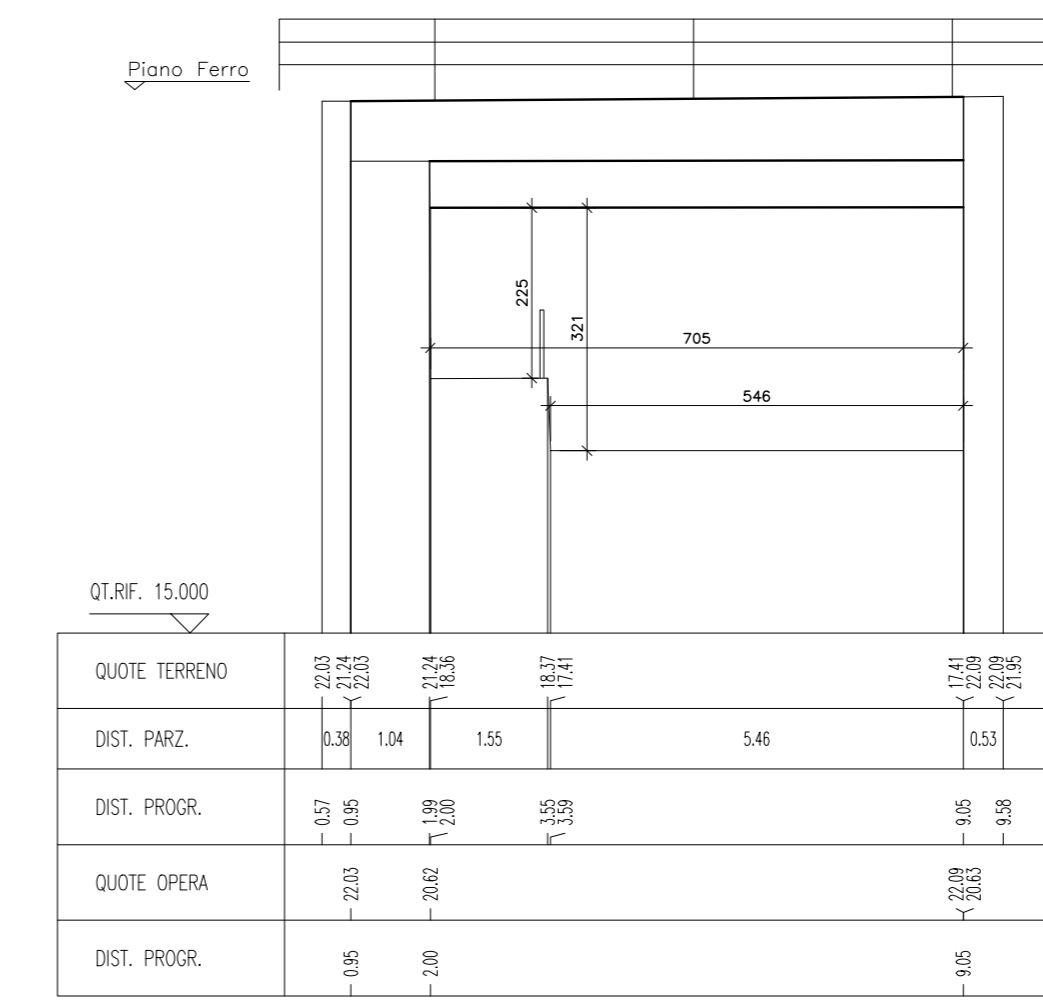


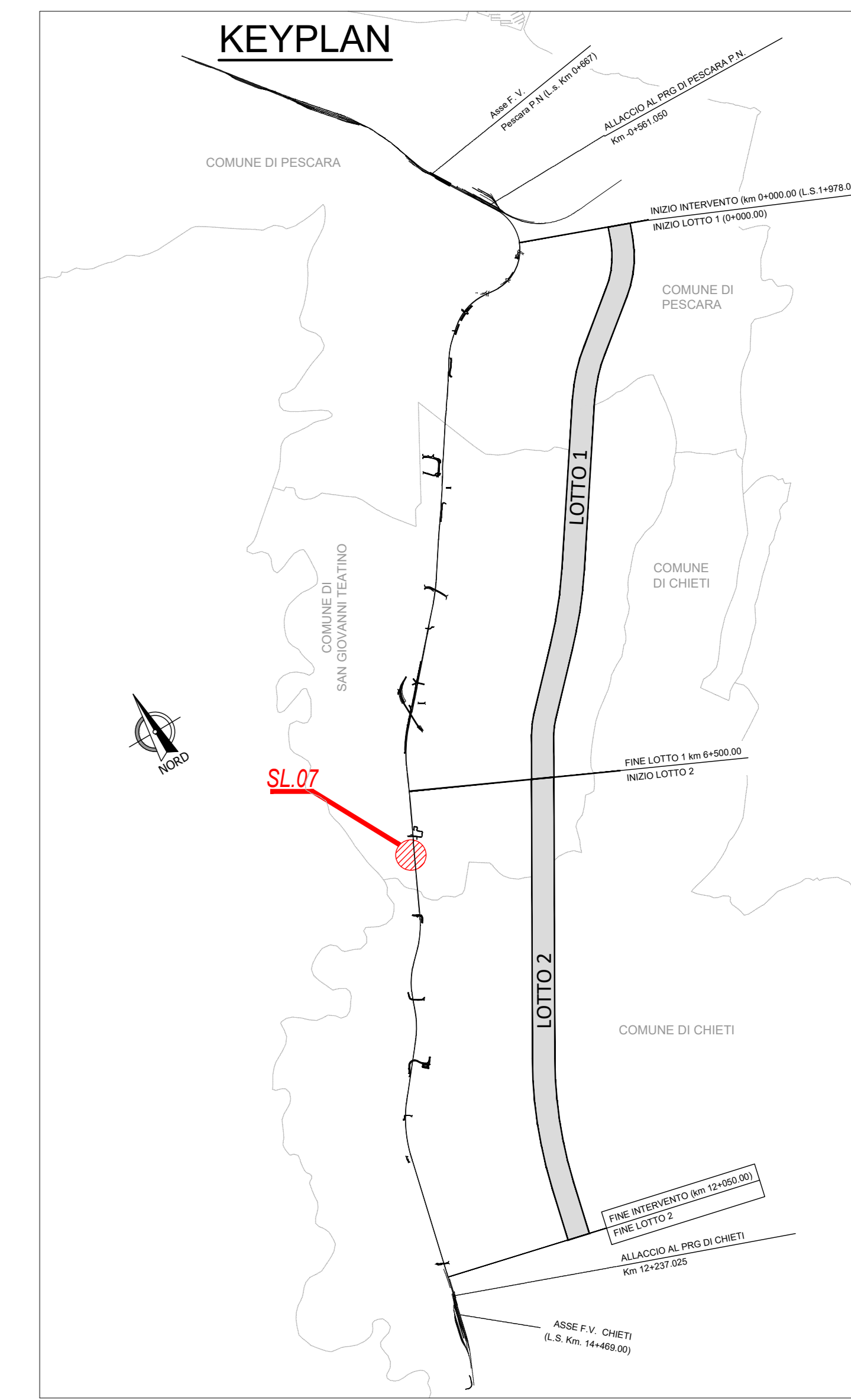
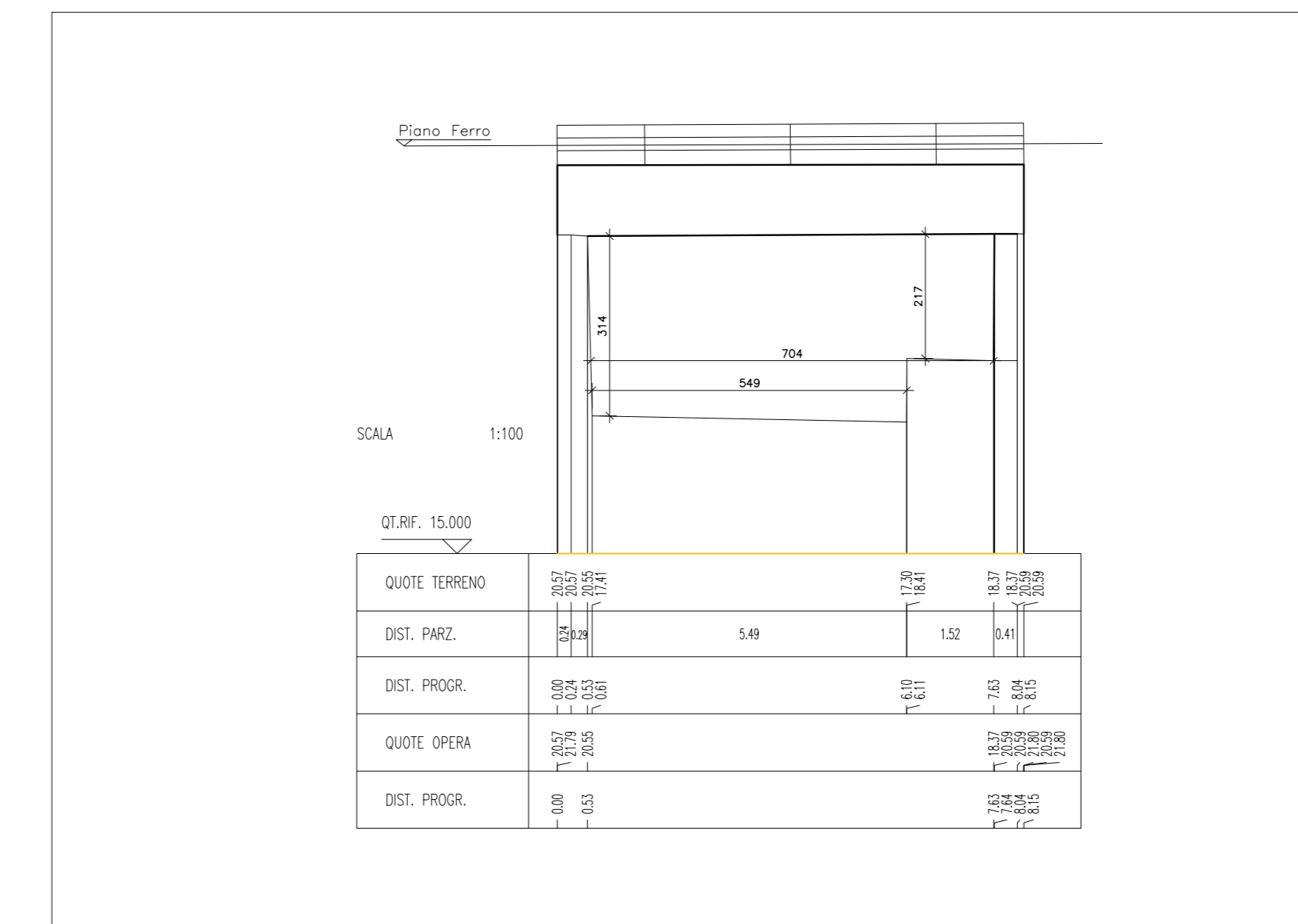
STRALCIO PLANIMETRICO
Scala 1:100



PROSPETTO EST DA RILIEVO



PROSPETTO OVEST DA RILIEVO



NOTE GENERALI

- TUTTE LE MISURE SONO ESPRESSE IN CENTIMETRI, SALVO OVE DIVERSAMENTE INDICATO
- PER LE CARATTERISTICHE MATERIALI E INCIDENZE FARE RIFERIMENTO ALL'ELABORATO IA4S00D29T0C0000001A

STRALCIO PLANIMETRICO



PROSPETTO EST



PROSPETTO OVEST



LEGENDA		
INTERVENTI DI DEMOLIZIONE/RIMOZIONE		
D1		DEMOLIZIONE EDIFICIO ESISTENTE (vd. el. specifico)
D2.1		DEMOLIZIONE SOTTOVIA ESISTENTE FASE I (mc 65)
D2.2		DEMOLIZIONE SOTTOVIA ESISTENTE FASE II (mc 200)



DIREZIONE TECNICA
UO INFRASTRUTTURE CENTRO
PROGETTO DI FATTIBILITA' TECNICA ECONOMICA

VELOCIZZAZIONE DELLA LINEA ROMA - PESCARA
RADDOPPIO FERROVIARIO TRATTA PESCARA PORTA NUOVA-CHIETI
LOTTO 2 - TRATTA PM SAN GIOVANNI TEATINO - CHIETI

SOTTOPASSI E SOTTOVIA STRADALI - SL07 - Sottovia di Via Aterno al km 7+003.905
Demolizione opera - Pianta, prospetto e sezioni

SCALA :
Varie

COMMESSA	LOTTO	FASE	ENTE	TIPO DOC.	OPERA/DISCIPLINA	PROGR.	REV.
IA4S	02	D	29	PZ	SL0700	003	A

Revis.	Descrizione	Redatto	Data	Verificato	Data	Approvato	Data	Autorizzato	Data
A	Emissione esecutiva	P. Luciani	29/05/2019	T. Paselli	29/05/2019	T. Paselli	30/05/2019	F. Paselli	31/05/2019