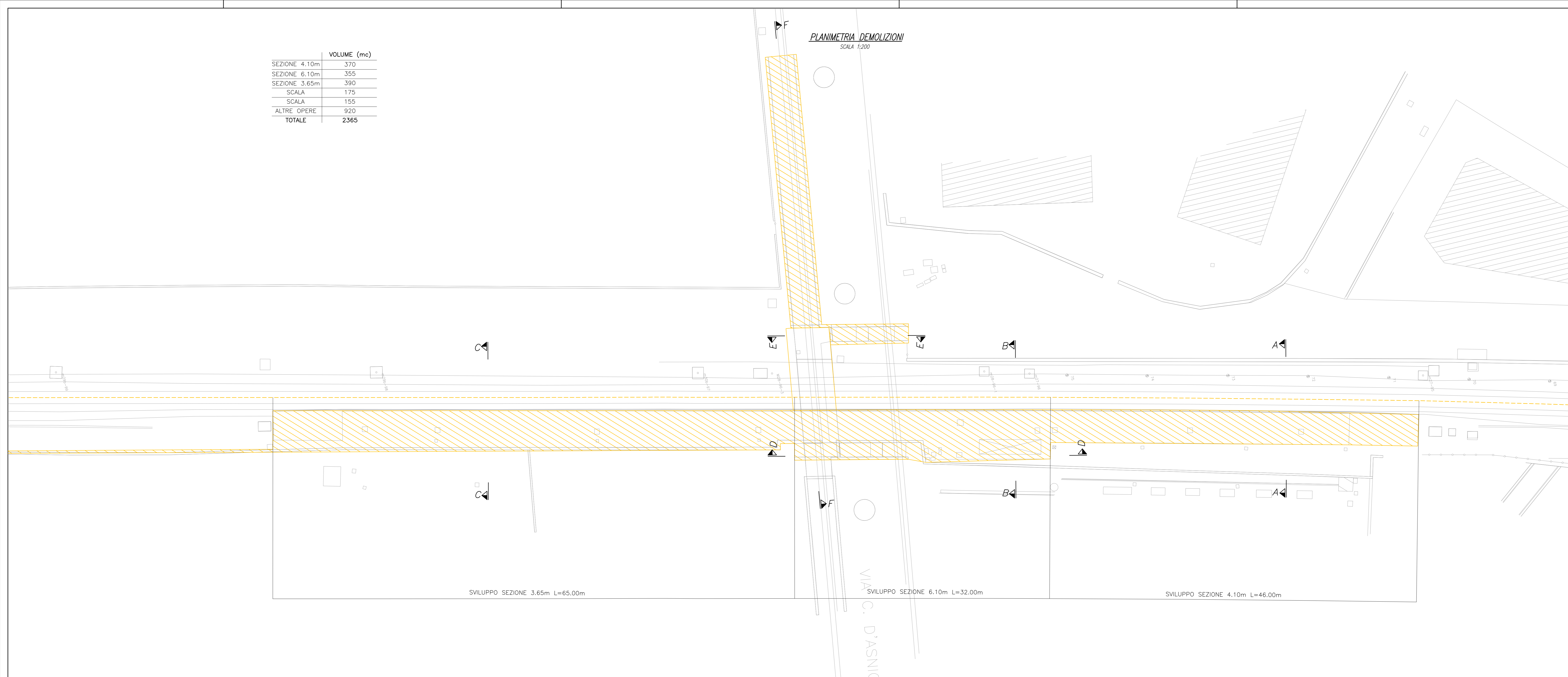


	VOLUME (mc)
SEZIONE 4.10m	370
SEZIONE 6.10m	355
SEZIONE 3.65m	390
SCALA	175
ALTRE OPERE	920
TOTALE	2365

PLANIMETRIA DEMOLIZIONI
SCALA 1:200



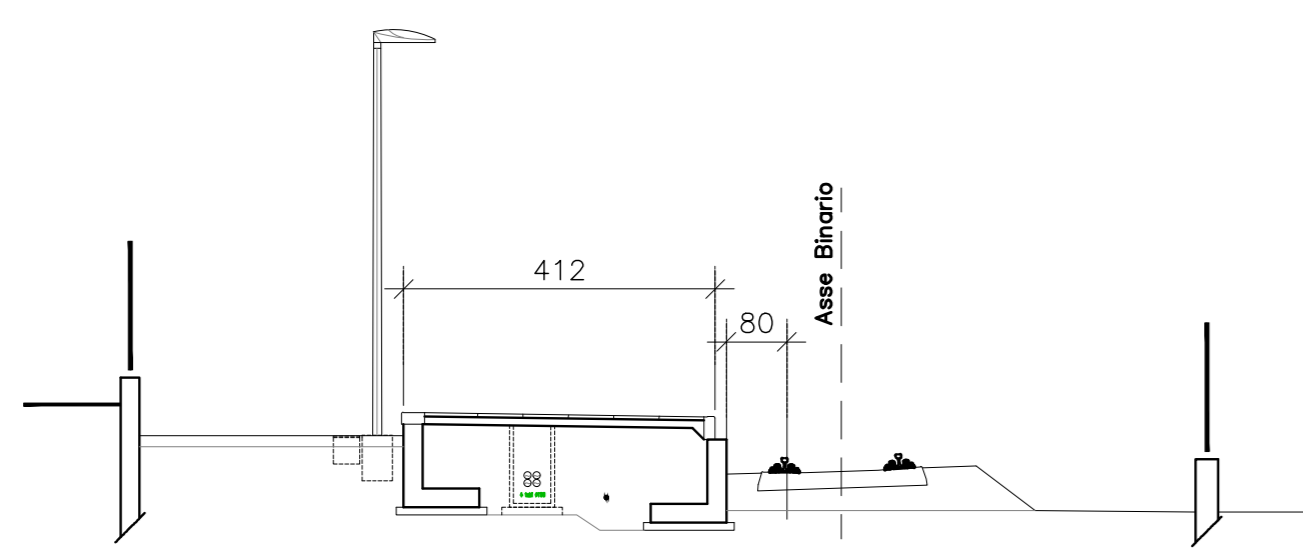
SVILUPPO SEZIONE 3.65m L=65.00m

SVILUPPO SEZIONE 6.10m L=32.00m

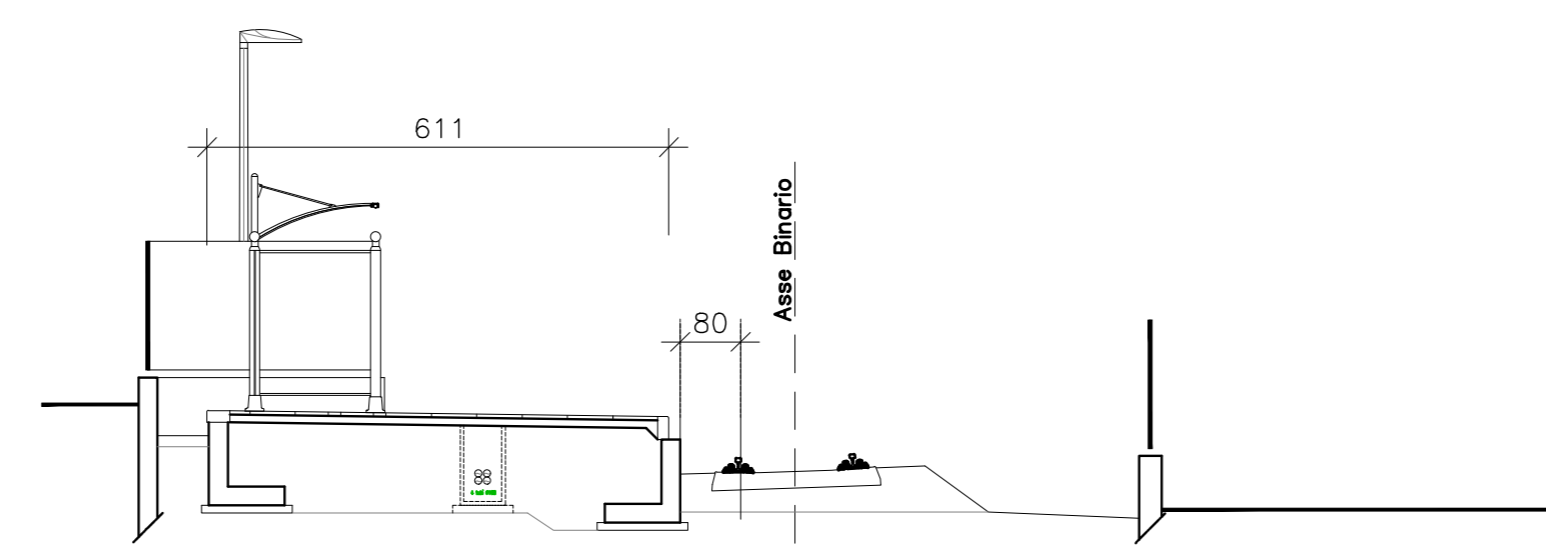
SVILUPPO SEZIONE 4.10m L=46.00m

VIA C. D'ASINIO

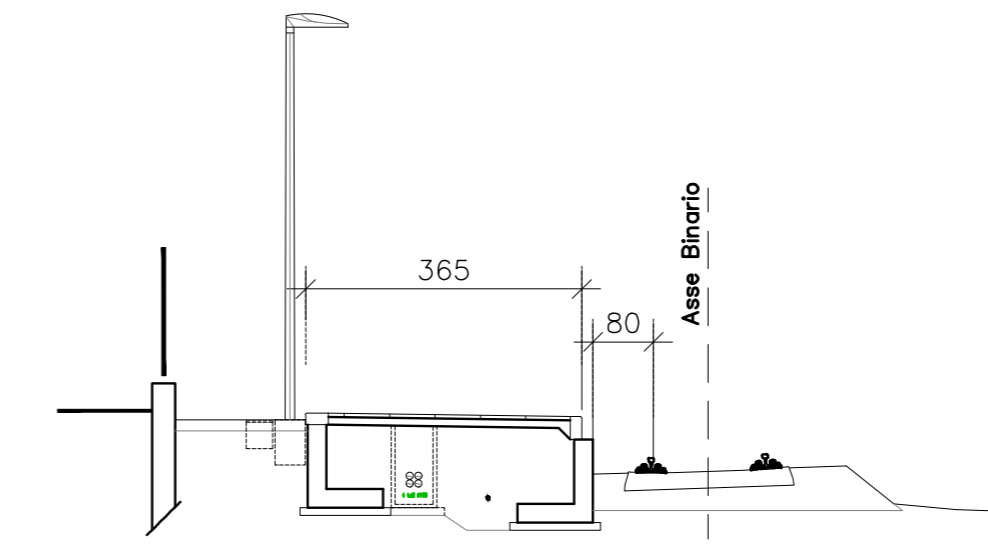
SEZIONE A-A
LARGHEZZA 4.10m
SCALA 1:100



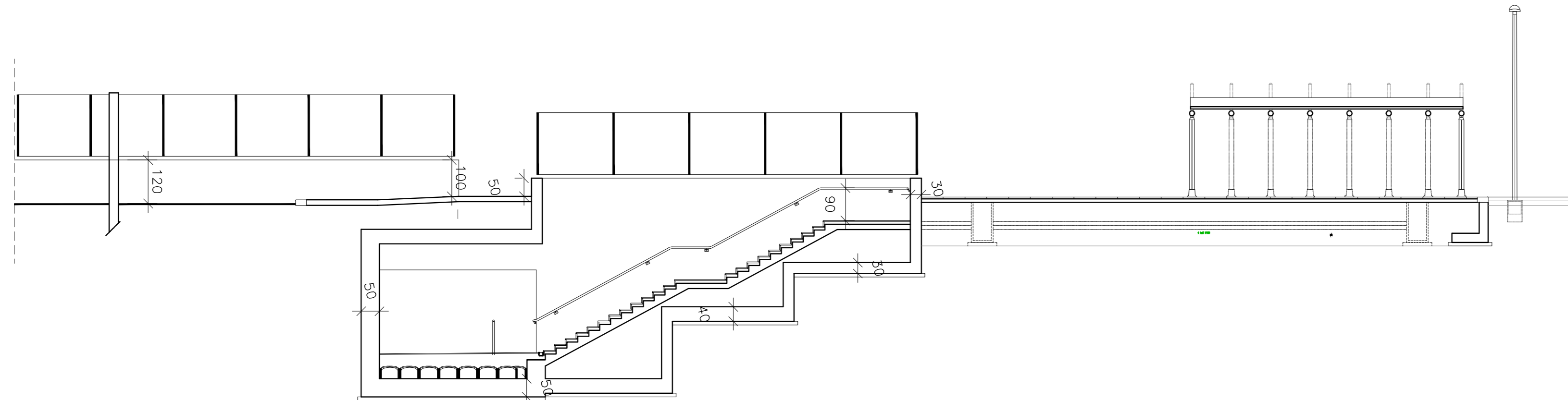
SEZIONE B-B
LARGHEZZA 6.10m
SCALA 1:100



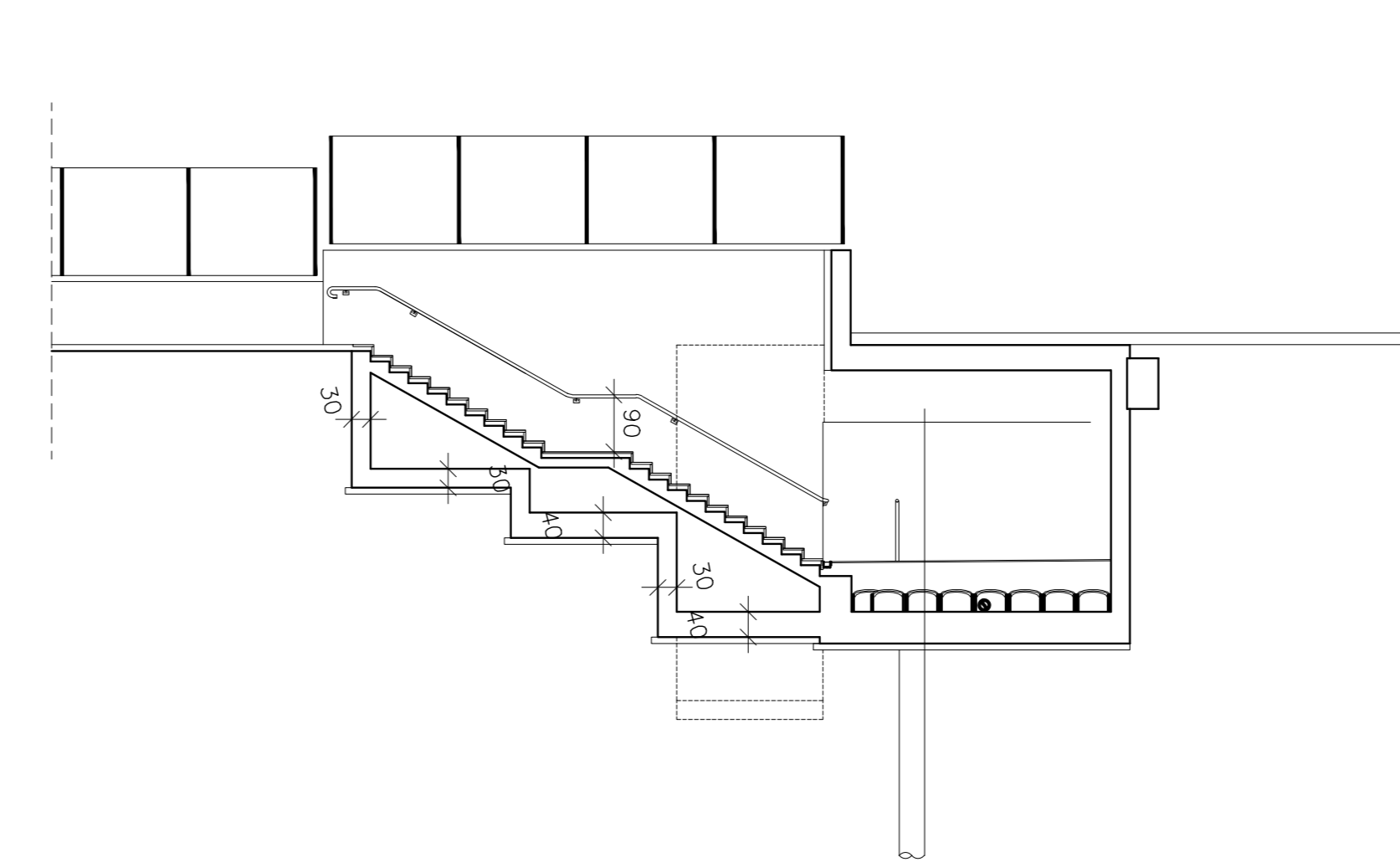
SEZIONE C-C
LARGHEZZA 3.65m
SCALA 1:100



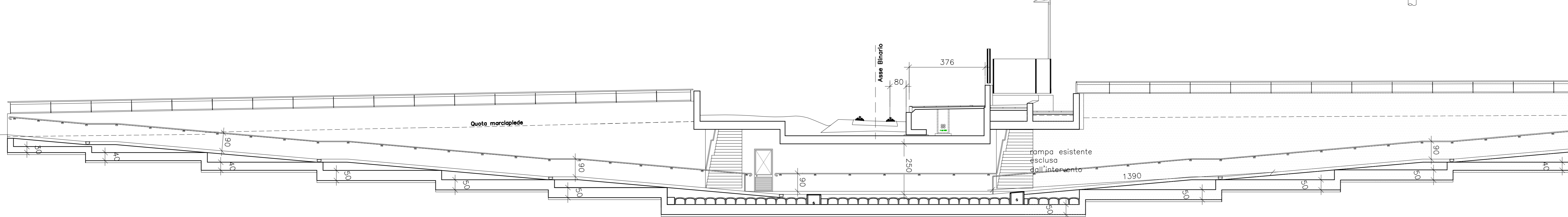
SEZIONE D-D
SCALA A
SCALA 1:100



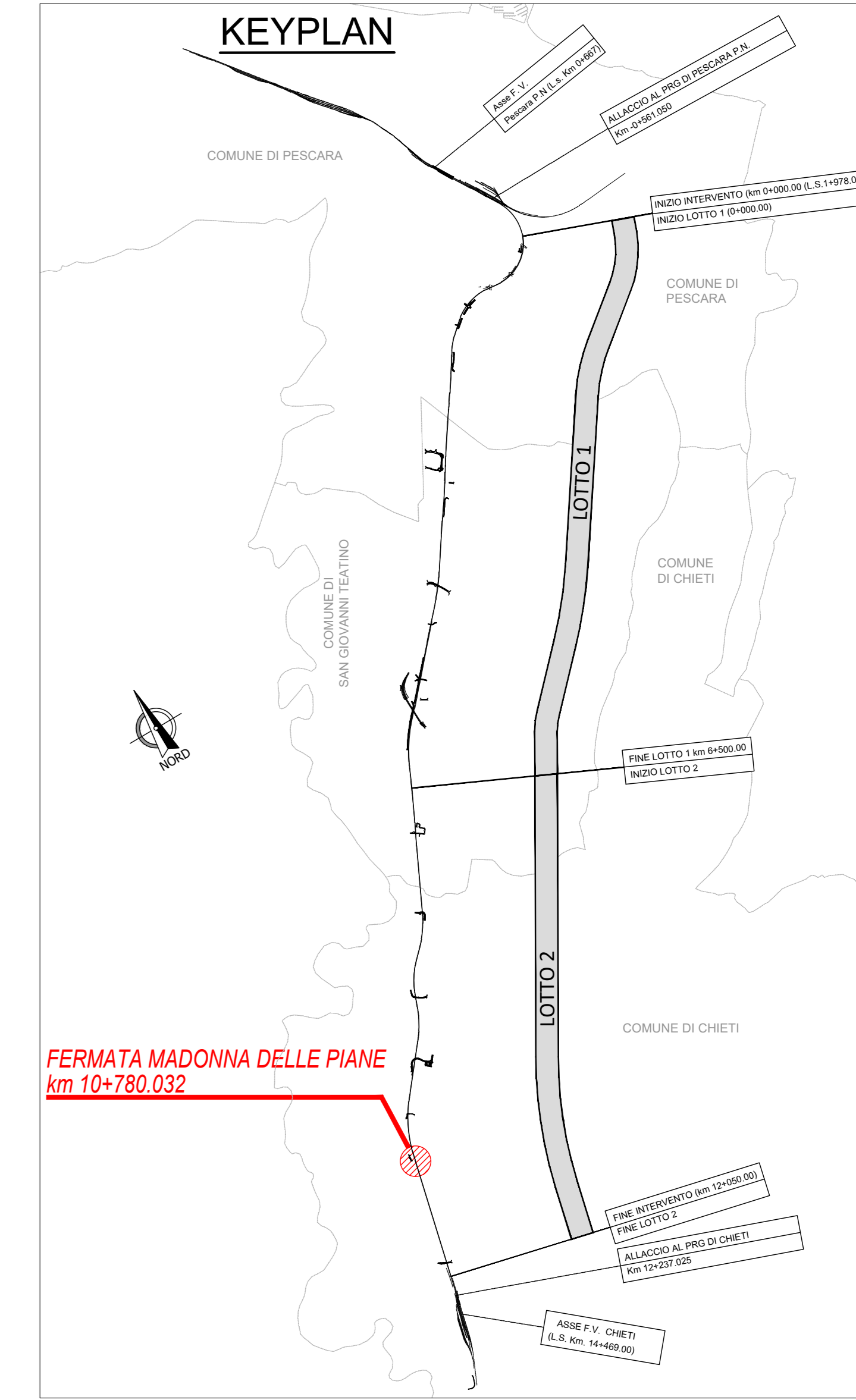
SEZIONE E-E
SCALA B
SCALA 1:100



SEZIONE F-F
RAMPE
SCALA 1:100



KEYPLAN



NOTE GENERALI

- TUTTE LE MISURE SONO ESPRESSE IN CENTIMETRI, SALVO OVE DIVERSAMENTE INDICATO
- PER LE CARATTERISTICHE MATERIALI E INCIDENZE FARE RIFERIMENTO ALL'ELABORATO IA4S00D29T0C0000001A
- LA RIPRESA DELL'ARMATURA TRA I DUE GETTI VIENE REALIZZATA TRAMITE LA PREDISPOSIZIONE DI BARRE MANICOTTATE ANNEGATE NEL GETTO DI PRIMA FASE

COMMITTENTE:

PROGETTAZIONE:

DIREZIONE TECNICA
UO INFRASTRUTTURE CENTRO
PROGETTO DI FATTIBILITA' TECNICA ECONOMICA
VELOCIZZAZIONE DELLA LINEA ROMA - PESCARA
RADDOPPIO FERROVIARIO TRATTA PESCARA PORTA NUOVA-CHIETI
LOTTO 2 - TRATTA PM SAN GIOVANNI TEATINO - CHIETI
FV03 - Fermata ferroviaria Madonna delle Piane al km 10+780.032
Demolizioni - Pianta

SCALA: 1:100

COMMESSA	LOTTO	FASE	ENTE	TIPO DOC.	OPERA/DISCIPLINA	PROGR.	REV.
IA4S	02	D	29	PZ	FV0300	001	A

Revis.	Descrizione	Redatto	Data	Verificato	Data	Approvato	Data	Autorizzato	Data
A	Emissione esecutiva	P. Luciani	29/05/2019	P. Tascione	29/05/2019	T. Paoletti	30/05/2019	F. Agnelli	31/05/2019

File: IA4S00D29T0C000001A.dwg n. Elab.: 17-29