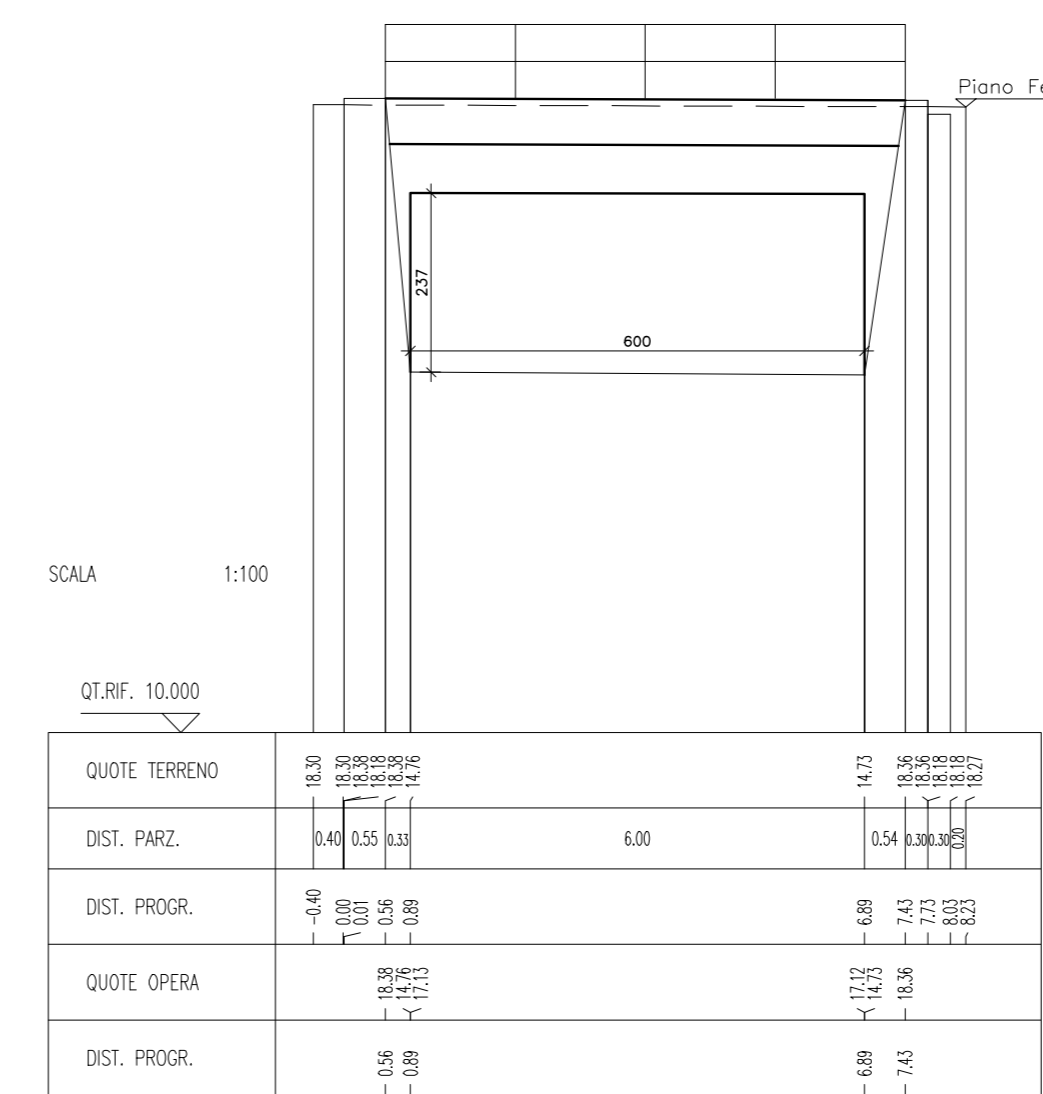


STRALCIO PLANIMETRICO  
Scala 1:100

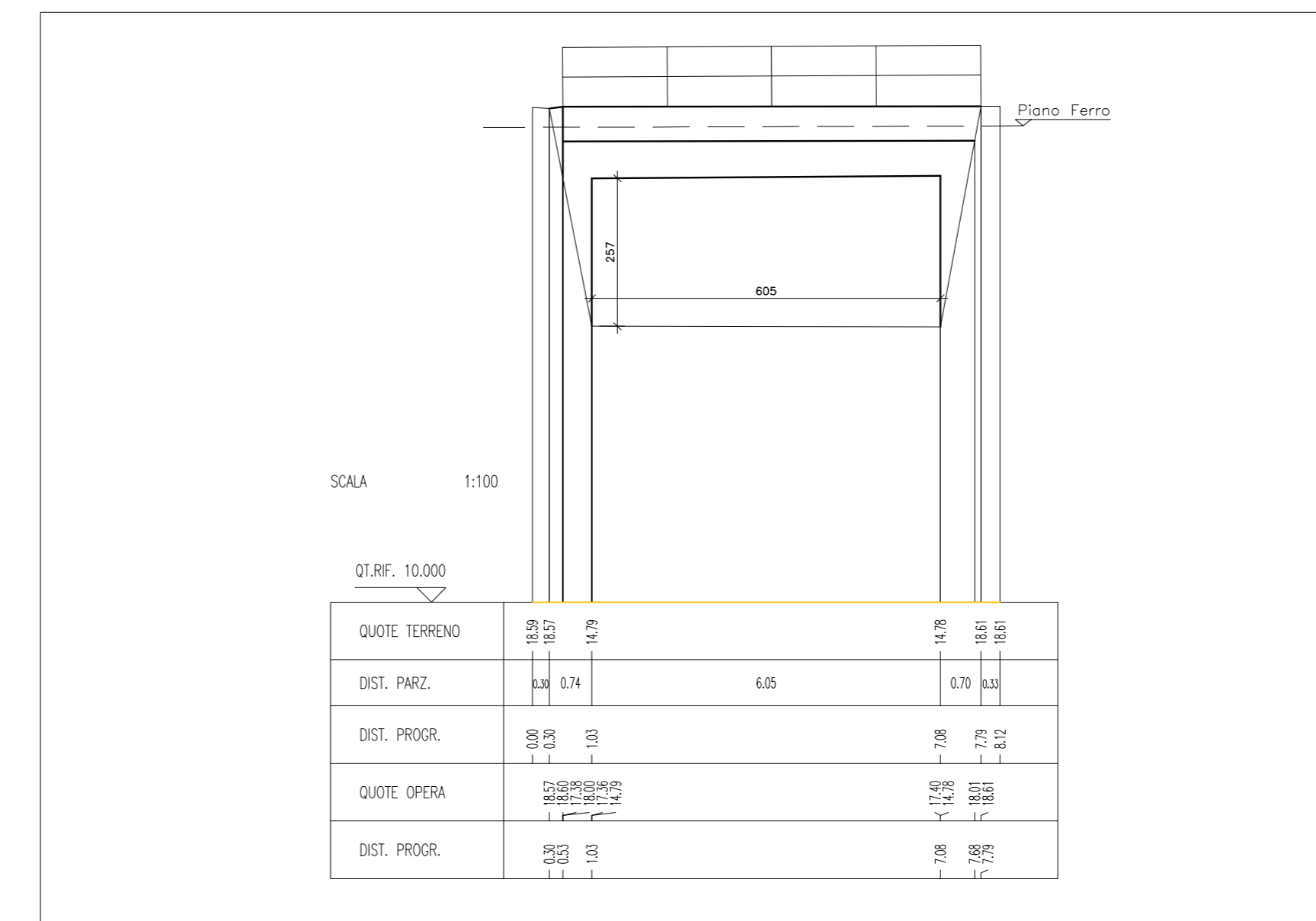


STRALCIO PLANIMETRICO

PROSPETTO EST DA RILIEVO



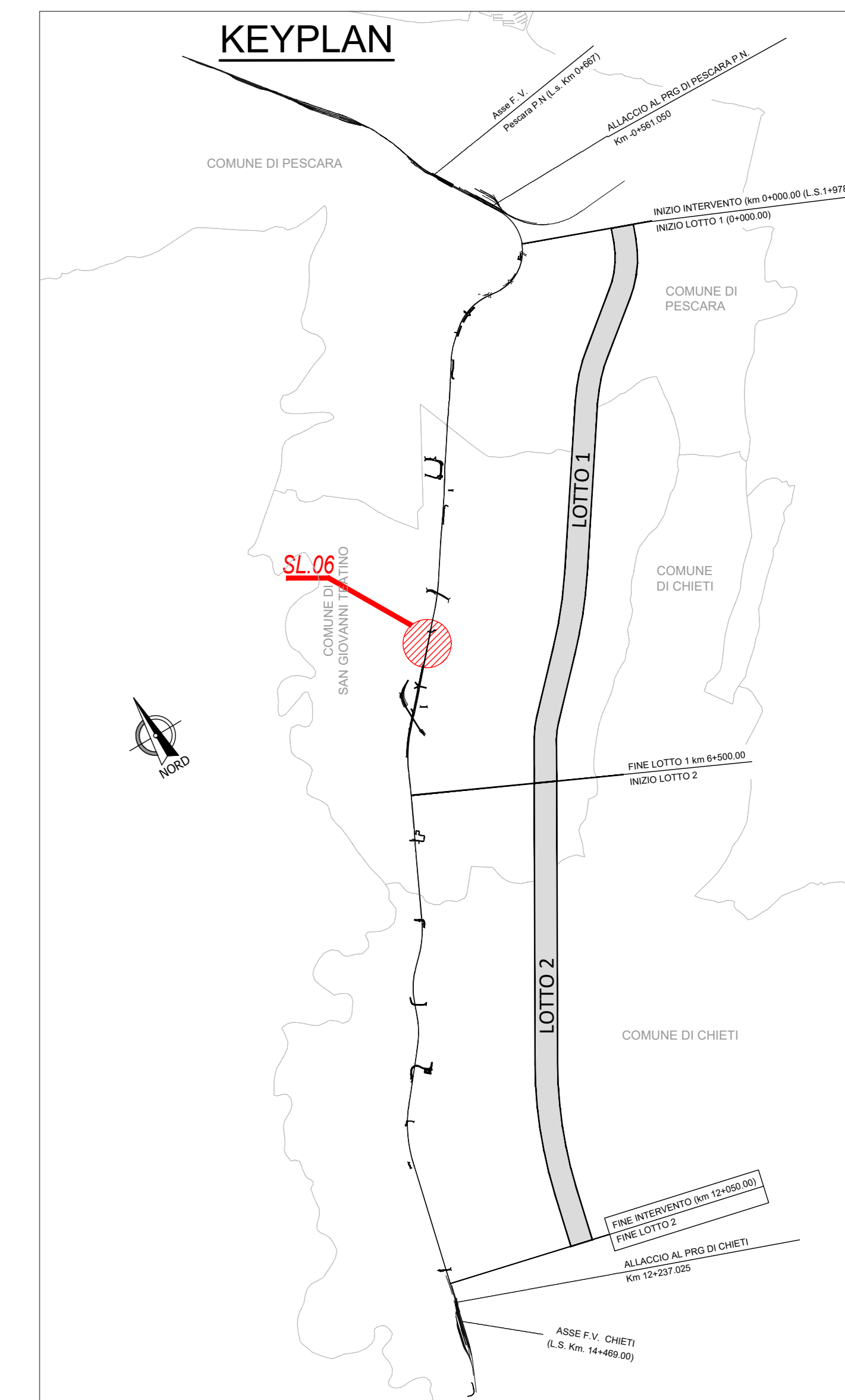

PROSPETTO OVEST DA RILIEVO



PROSPETTO EST



PROSPETTO OVEST



**LEGENDA**

INTERVENTI DI DEMOLIZIONE/RIMOZIONE

D1		DEMOLIZIONE EDIFICIO ESISTENTE (vd. el. specifico)
D2.1		DEMOLIZIONE SOTTOVIA ESISTENTE (mc 175)

COMMITTENTE:

PROGETTAZIONE:

**DIREZIONE TECNICA**  
**UO INFRASTRUTTURE CENTRO**  
**PROGETTO DI FATTIBILITA' TECNICA ECONOMICA**  
**VELOCIZZAZIONE DELLA LINEA ROMA - PESCARA**  
**RADDOPPIO FERROVIARIO TRATTA PESCARA PORTA NUOVA-CHIETI**  
**LOTTO 1 - TRATTA PESCARA PORTA NUOVA-PM SAN GIOVANNI TEATINO**  
**SOTTOPASSI E SOTTOVIA STRADALI - SL06 - Sottovia di Via Lago Trasimeno al km 5+272,499**  
Demolizione opera - Pianta, prospetto e sezioni

SCALA: Varie

Revis.	Descrizione	Redatto	Data	Verificato	Data	Approvato	Data	Autorizzato	Data
A	Emissione esecutiva	P. Luciani	26/05/2019	T. Pascoli	26/05/2019	T. Pascoli	30/05/2019	F. Agnelli	31/05/2019

File: I44S1029PZSL000003A n. Elab.: 14-61